


ÚZEMNÍ PLÁN ÚSTRAŠÍN - NÁVRH PRO SPOLEČNÉ PROJEDNÁNÍ




VÝKRES VEŘEJNĚ PROSPĚŠNÝCH STAVEB, OPATŘENÍ A ASANACÍ - LEGENDA

 HRANICE ŘEŠENÉHO ÚZEMÍ (= HRANICE k.ú. ÚSTRAŠÍN)

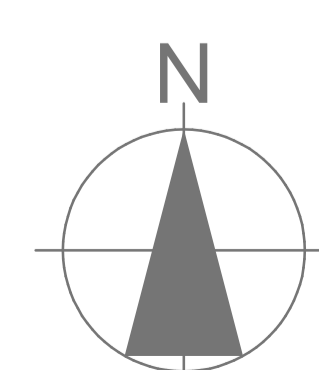
VEŘEJNĚ PROSPĚŠNÉ STAVBY TECHNICKÉ INFRASTRUKTURY S MOŽNOSTÍ VYVLASTNĚNÍ:

 VT VT.1 CENTRÁLNÍ ČIŠTÍRNA ODPADNÍCH VOD

VEŘEJNÉ PROSTRANSTVÍ S MOŽNOSTÍ UPLATNĚNÍ PŘEDKUPNÍHO PRÁVA:

 PP PP.1 VEŘEJNÉ PROSTRANSTVÍ - ZELEN

ÚZEMNÍ PLÁN ÚSTRAŠÍN		
ZÁZNAM O ÚČINNOSTI		
Správní orgán vydávající územní plán:	Zastupitelstvo obce Ústrašín	Razítko, podpis :
Datum nabytí účinnosti:		
Pořizovatel:	Městský úřad Pelhřimov, odbor výstavby, odd. územního plánu	
Oprávněná úřední osoba:	Ing. Jaroslava Hemberová	
Funkce:	Úřednice oddělení územního plánu	
Zhotovitel:	Ing.arch. Lubomír Štefl IČ 18520723	Razítko, podpis :
Adresa:	Nad Žibem 721 588 22 Luka nad Jihlavou	
Oprávnění:	Autorizovaný architekt - ČKA - 01 030	
Datum:	04/2023	



VEŘEJNĚ PROSPĚŠNÉ STAVBY, OPATŘENÍ A ASANACE I.B.3

Pořizovatel : MÚÚ Pelhřimov, odbor výstavby, odd. územního plánu	Příloha č. 1 k Opatření obecné povahy, část I.B	ÚZEMNÍ PLÁN ÚSTRAŠÍN Měřítko : 1 : 5 000
--	--	---